

Схема предполагаемых к использованию земель или части земельного участка

Объект: Газопровод давлением до 1,2 Мпа, для размещения которого не требуется разрешения на строительство

Местоположение: расположенных по адресу: Пермский край, м.о. Пермский, п. Юго-Камский, ул. Ленина, д. 67

Площадь земель или части земельного участка, кв.м.: 94

Категория земель: земли населенных пунктов

Вид разрешенного использования: -

Описание границ смежных землепользователей:



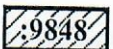

От точки n1 до точки n2 - земельный участок с кадастровым номером 59:32:0100009:5197

От точки n2 до точки n4 - земельный участок с кадастровым номером 59:32:0100009:5194


От точки n4 до точки n1 - земли общего пользования

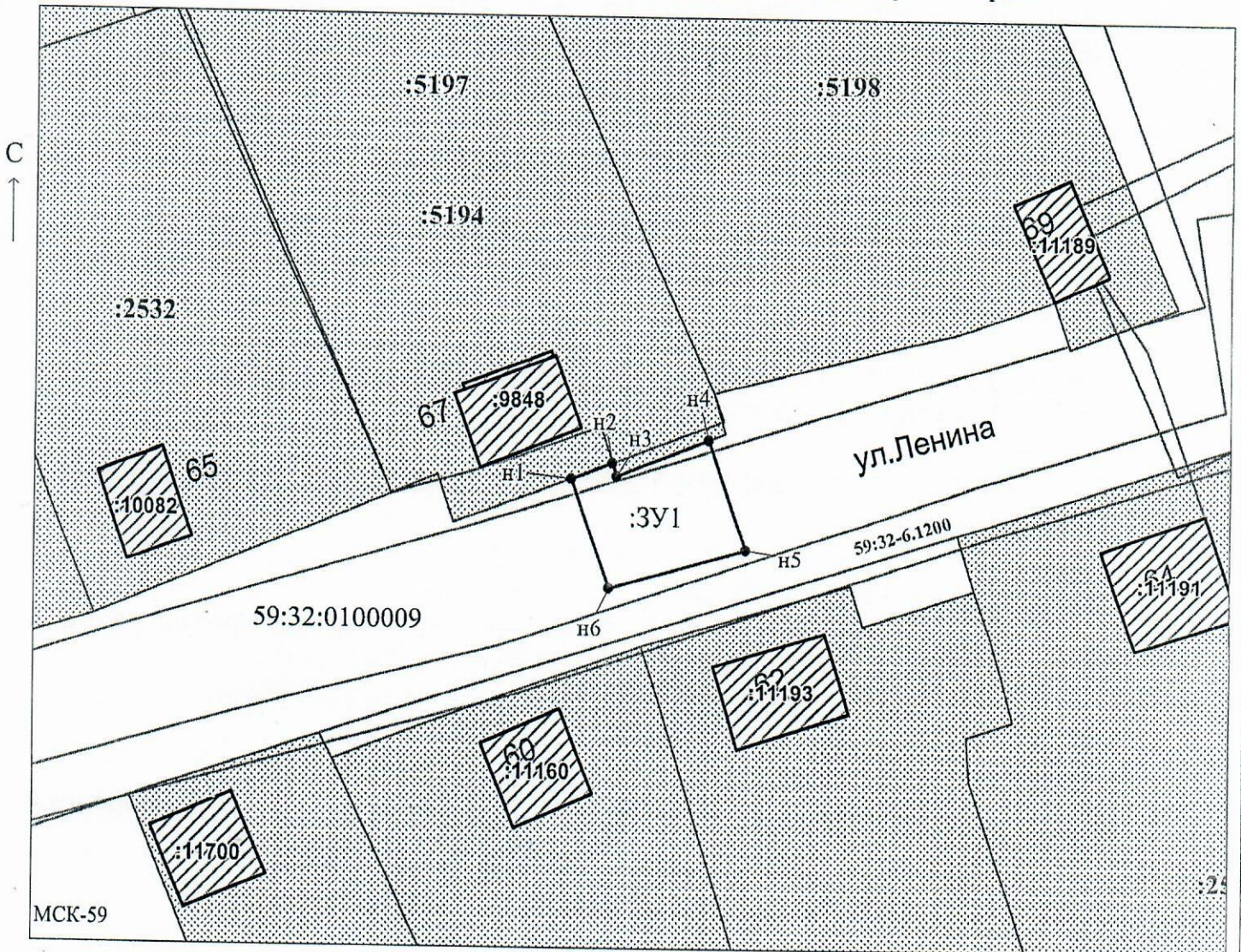
Каталог координат, м

№ точки границы	X	Y
n1	484261.67	2194348.60
n2	484262.81	2194351.77
n3	484261.86	2194352.10
n4	484264.53	2194359.28
n5	484256.40	2194362.18
n6	484253.38	2194351.58
n1	484261.67	2194348.60

-  - предполагаемый участок земель, на которых планируется размещение объекта
-  :5194 - границы и номер земельного участка, сведения о которых внесены в ЕГРН
-  :9848 - границы и номер объекта капитального строительства, сведения о которых внесены в ЕГРН
-  - граница кадастрового квартала

Условные обозначения:

-  59:32-6.1200 - зоны с особыми условиями использования территории, сведения о которых внесены в ЕГРН
- :3У1 - обозначение запрашиваемого земельного участка
- n1 - характерная точка границ земель или части земельного участка
- 59:32:0100009 - номер кадастрового квартала



Заявитель: _____ / Егошина И.В.
 МП (подпись, расшифровка подписи)

Масштаб 1:500

(для юридических лиц и индивидуальных предпринимателей)